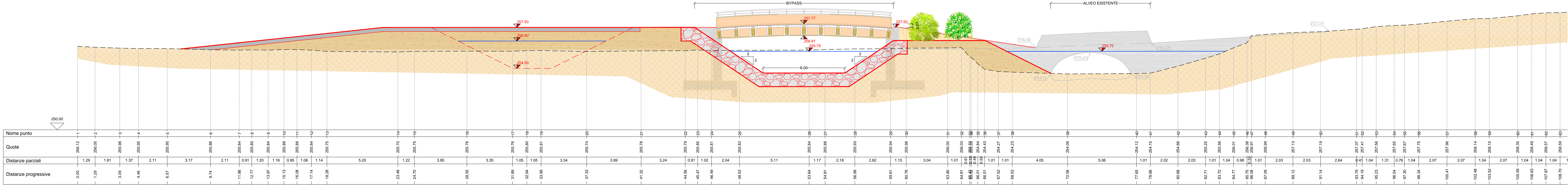
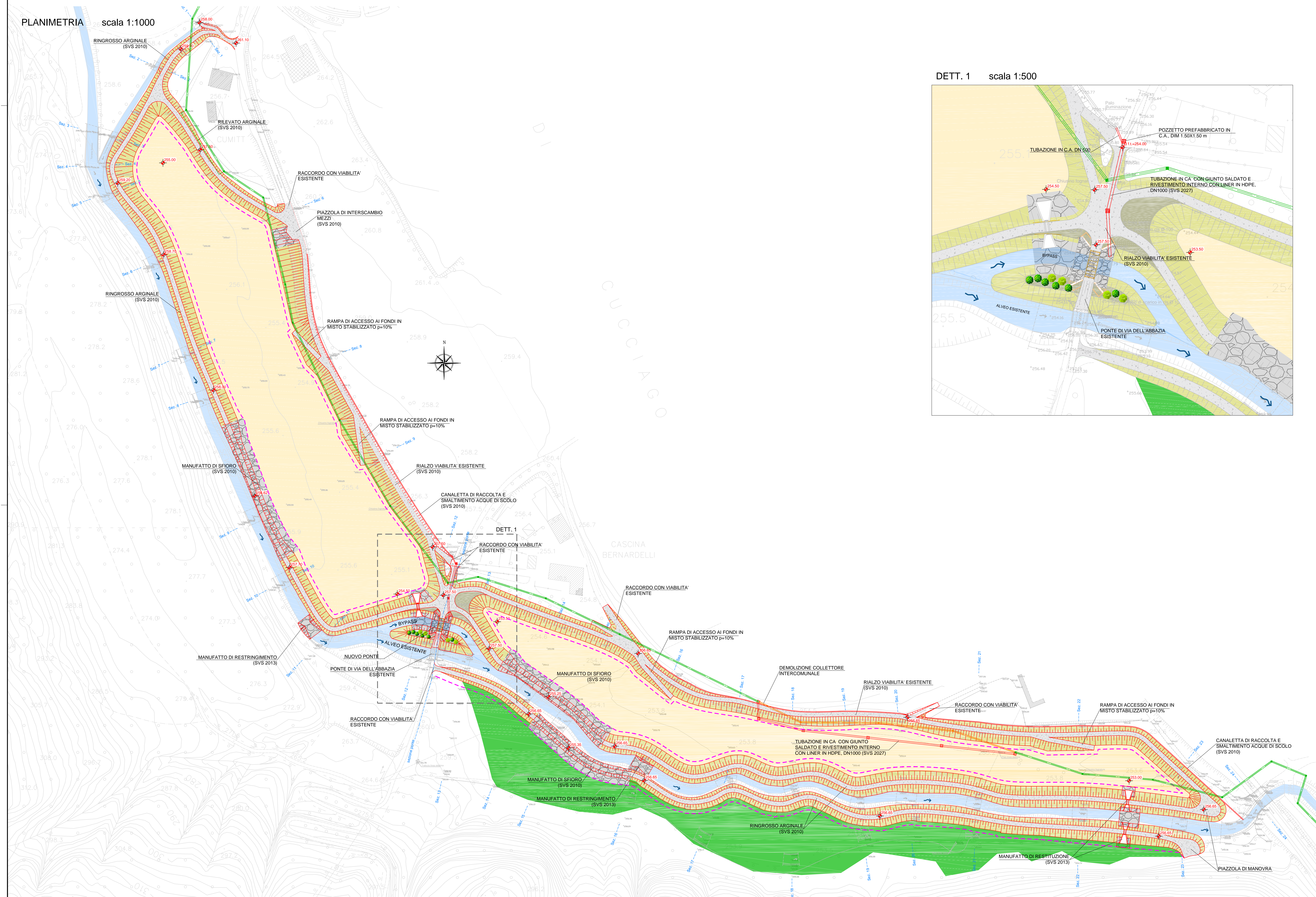


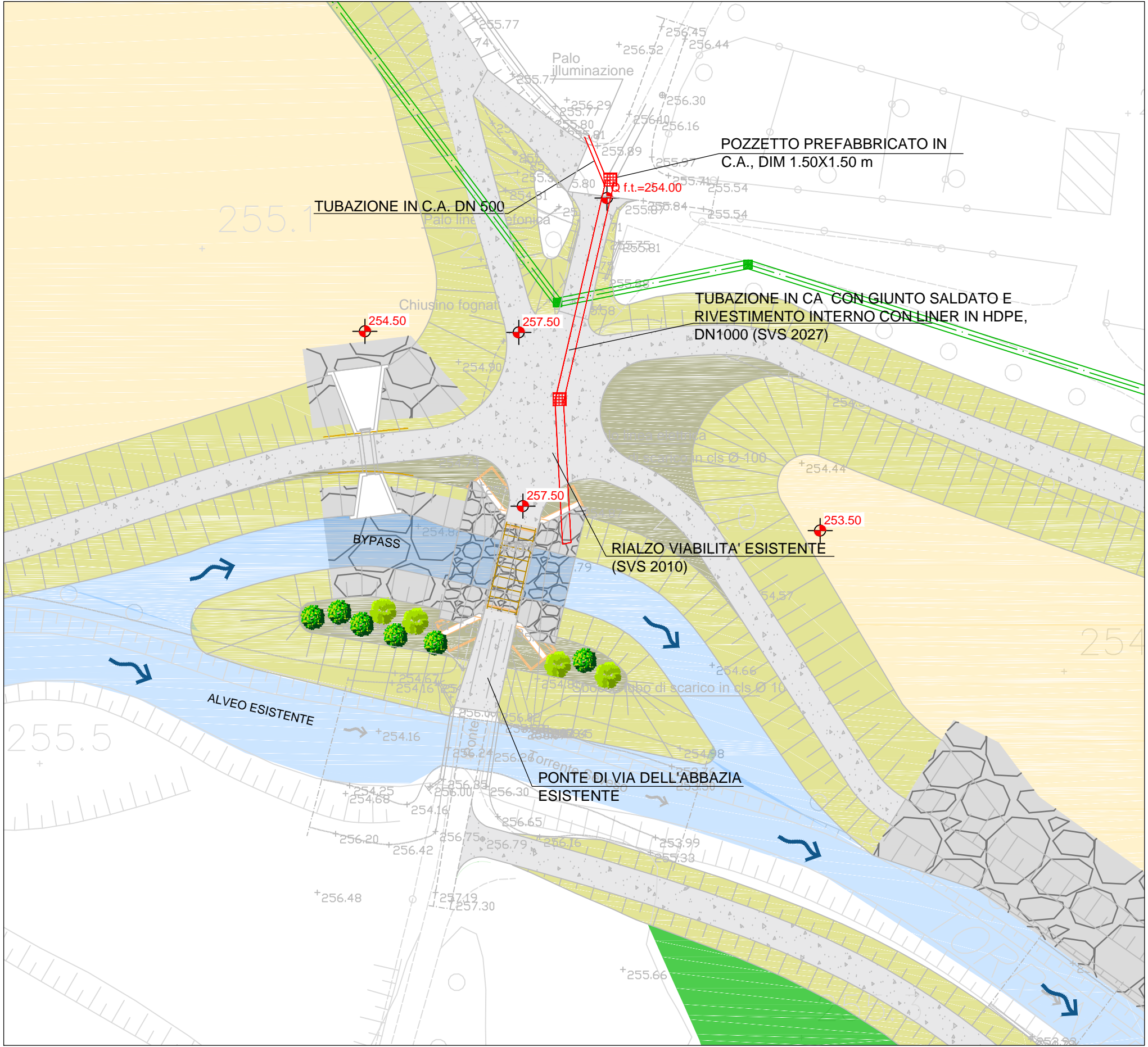
SEZIONE PONTE scala 1:100



PLANIMETRIA scala 1:1000



DETT. 1 scala 1:500



- LEGENDA
- OPERE IN PROGETTO
  - FONDO AREA GOLENALE RIMODELLATO
  - FONDO AREA GOLENALE NON RIMODELLATO
  - LIMITE DI ESPROPRIO
  - COLLETTORE INTERCOMUNALE

PER RISOLUZIONE INTERFERENZE SI VEDA ELABORATO SVS 2.07



AREE GOLENALI DEL FIUME SEVESO NEI COMUNI DI VERTEMATE CON MINOPRIO, CARIMATE E CANTÙ

PROGETTO DEFINITIVO

02	04/2016	Emissione a seguito di Decreto regionale n. 5351 del 16/04/2016. Pronuncia di compatibilità ambientale.			
00	06/2016	Emissione a seguito di nota AIPo prot. n. 00015532/2016 del 15.06.2016			
INDICE	DATA	MODIFICHE	DISEGN.	CONTR.	APPROV.
AREA GOLENALE 1 e 2 Planimetria e sezione ponte					
I PROGETTISTI: Dott. Ing. Denis Cerini Dott. Ing. Alessandro Balbo Dott. Ing. Giacomo Galimberti Dott. Ing. Gaetano di Franca			Hanno collaborato: Dott. Ing. Daniele Recalcati Dott. Ing. Roberto Romiti Geom. Enrico Maddalena Consulenza geotecnica: Dott. Geol. Roberto Prevati		SCALA: INDICATA
GEOLOGIA: Dott. Geol. Pietro Breviglieri Dott. Geol. Efrém Ghezzi			STUDIO MAJONE INGEGNERI ASSOCIATI Via Roma, 7 - 20133 Milano - tel. +39.02.70120818 fax +39.02.70120903 Via Cavallotti, 16 - 43121 Parma - tel. +39.0521.508419 fax +39.0521.221022		ELABORATO: SVS 2011/2
STUDIO MAJONE PARTNERS DOTT. ING. GAETANO DI FRANCA			STUDIO IDROGEOLOGICO		Giugno 2016